

Zamość

Szczegółowe informacje o atrakcjach Zamościa znajdziesz na stronie www.zci.zamosc.pl lub w biurze Informacji Turystycznej (Rynek Wielki 13 lub ul. Łukaszyńskiego 2E).

Do następnego spotkania!

Karta
Zdobycy

Karta ZDOBYSZY ZAMOŚCIA

Witaj w Zamościu!

Niech wciągnie Cię magia miejsc, które zobaczysz, niech Twe oczy nasycą się pięknem Miasta Idealnego, poczuć moc Twierdzy Zamość!

W odkrywaniu uroków Zamościa pomoże Ci nasza Karta zadań.

A więc wyostrz zmysły i wejdź do gry!

Swoją przygodę rozpocznij od Rynku Wielkiego, a konkretnie - Ratusza.

Ile stopni schodów prowadzi do wejścia głównego?

Czy z lewej i prawej strony jest ich tyle samo?

Stań przed drzwiami wejściowymi do Urzędu Miasta i spisz z tablic pamiątkowych daty najważniejszych wydarzeń z dziejów Zamościa.

Krzyż Grunwaldu

Wpisanie miasta na listę UNESCO

Wizyta Jana Pawła II



Teraz przypatrz się kamienicom dookoła Rynku Wielkiego i swój wzrok zatrzymaj przy tych najbardziej kolorowych.

Podjedź bliżej...

Znajdziesz się w dawnej dzielnicy Ormian.

Przybyli do Zamościa z Turcji i Armenii.

Zaproszeni zostali przez samego Jana Zamoyskiego, fundatora miasta.


Trudnili się głównie handlem, posiadali własną gminę, sąd oraz kościół.

A teraz czas na zadanie...

Wszystkie kamienice posiadają podobny układ:

- na dole znajdują się **ARKADY** - podcienia (arkada to dwa filary lub inne podpory połączone u góry łukiem),
- nad arkadami - **FRYZ PODOKIENNY** (pas zdobień pod oknami),
- a na samej górze - **ATTYKI** (bogato zdobione ścianki zastaniające dach).

Dorysuj brakujące elementy w Kamienicy Ormiańskiej.



P.s. co mięści się w tych kamienicach?

Czas opuścić dzielnicę Ormian, ale nadal pozostań na Rynku Wielkim. Opowiem Ci o Bernardo Morando, włoskim architekcie doby renesansu. To on zaprojektował główne budynki Zamostcia, układ ulic, twierdę, która oparta się atakom wrogów.

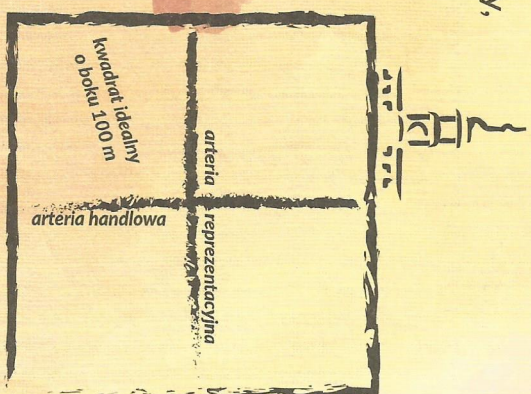
Był geniuszem planowania przestrzennego. Jego przeszłość owiana jest tajemnicą, wiadomo, że był szlachcicem, ale nigdy nie kontaktował się z rodziną z Włoch, do Polski przybył już jako wykształcony projektant.

Z Zamostciem związał swoje losy zawodowe i rodzinne. Pełnił funkcję rajcy i burmistrza, był nadwornym architektem i przedsiębiorcą budowlanym.

Stracił głowę dla pięknej Katarzyny, którą pojął za żonę.

Razem mieli sześcioro dzieci: Mikotaja, Andrzeja, Rafata, Gabriela, Lidię oraz Kamillę.

Dorysuj kamienicę przy Rynku Wielkim, której nazwa odnosi się do nazwiska architekta.



Podpowiedz: szukaj kamienicy naprzeciwko Ratusza

A teraz stań dokładnie na środku Rynku Wielkiego, na przecięciu dwóch głównych osi miasta: reprezentacyjnej – ul. Grodzka oraz handlowej – ul. Solna i ul. Moranda.

Patrząc w kierunku wschodnim dostrzeżesz ceglany budynek Nadszańca, patrząc w kierunku zachodnim – pomnik – dzieło prof. Mariana Koniecznego. Zejdź z płyty Rynku Wielkiego w ulicę Grodzką, w kierunku pomnika – wyteż wzrok a ujrzysz ślady stóp... Czy wszystkie są w butach?

Następnie udaj się do ulicy Akademickiej. Znajdź budynek, od którego pochodzi nazwa ulicy. Jaki to obiekt?

I	1
V	5
X	10
L	50
C	100
D	500
M	1 000

A teraz naprawdę trudne zadanie! Rozszyfruj daty znajdujące się nad wejściem do budynku. Są to daty zapisane cyframi rzymskimi: Obok znajdziesz podpowiedz.

M D X C IV – M D C C L X X X IV

Jeśli uporates się z zagadką matematyczną, to już wiesz w jakich latach obiekt funkcjonował.

Teraz znajdź przejście dla pieszych (jest naprawdę blisko), bo będziesz musiał bezpiecznie dostać się na drugą stronę ulicy Akademickiej.

Jesteś już po drugiej stronie jezdni?

Wolnostojący ceglany obiekt, który masz przed sobą to Stara Brama Lubelska, po prawej stronie znajduje się Park Miejski.

Jednak Ty kroki swe skieruj w stronę pomnika przedstawiającego postać na koniu, przy okazji pytanie – kogo przedstawia postać?

Przed jakim budynkiem stoi pomnik?



Skieruj się teraz na południe, niedaleko znajduje się świątynia i dzwonnica. Przejdź przez bramę dzwonnicy. Jeśli masz ochotę i siłę – wejdź schodami na sam szczyt dzwonnicy, mijając po drodze trzy potężne dzwony katedralne – roztaacza się stamtąd wspaniały widok na miasto i okolice.

Ale do rzeczy!

Katedra – dawna Kolegiata – ufundowana została przez Jana Zamoyskiego jako wotum dziękczynne za liczne zwycięstwa wojenne.


Twoim zadaniem będzie odnalezienie w Katedrze płyty nagrobnej Jana Zamoyskiego.

Znajduje się ona w posadzce jednej z kaplic i zrobiona jest z czarnego marmuru.

Widnieją na niej skrzyżowane symbole władzy państwowej – butawa oraz pieczęć.



Rozwiąż rebus a dowiesz się jakie godności państwowe piastował Jan Zamoyski:



Najwyższy dowódca wojsk w dawnej Polsce.

Symbolem tej godności jest butawa (trochę przypomina berto).


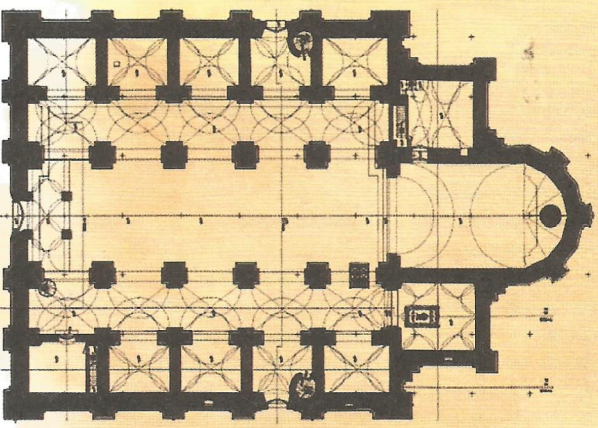


W dawnej Polsce: wysoki urzędnik kierujący kancelarią królewską, od XV w. pełniący funkcję ministra spraw wewnętrznych i zagranicznych. Symbolem tego urzędu była pieczęć.

Katedra została udekorowana w wyjątkowy sposób. Spójrz w górę na sklepienie świątyni, czyli sufit! Taki styl dekoracji nazywany jest Renesanssem Lubelskim i charakteryzuje się między innymi geometrycznymi wzorami. Wybierz właściwy wzór.



A teraz ostatnie zadanie w Katedrze, chociaż mam nadzieję, że na dłużej zatrzymasz się tutaj, aby odkryć jej piękno, tajemnicze zakamarki, kaplice, obrazy, zdobienia, rzeźby, tablice, relikwie, chór, organy... Świątynia jest „orientowana”, oznacza to, że ołtarz główny i prezbiterium zaprojektowano po stronie wschodniej. Mając tę informację, spróbuj odnaleźć wyjście południowe i tymi właśnie drzwiami opuścić Katedrę.




Po wyjściu z Katedry rozejrzyj się i znajdź zegar słoneczny. Mam nadzieję, że się udało i jesteś w niedalekiej odległości od zegara słonecznego. Stań twarzą do tarczy zegara, w miejscu, gdzie wskazuje krzyżyk.

Ze względu na swoje położenie zegar wskazuje czas w okresie od maja do lipca między 7:00 rano a 7:00 wieczorem.

Zajętaś dobrą pozycję, jeżeli w niedalekiej odległości za ogrodzeniem Katedry widzisz fragment budowli ceglano – kamiennej. Idź w jej kierunku.

Aby dowiedzieć się, co to za budowla rozwiąż rebus.


B



XPJOR



Z RA



P=SK

Niedaleko Bramy znajduje się Muzeum Fortyfikacji i Broni Arsenat. W Prochowni, czyli dawnym składzie prochu, zobaczyć można multimedialną projekcję filmową połączoną z prezentacją na makiecie miasta, która wspaniale obrazuje historię powstania twierdzy Zamość. W Arsenale i Pawilonie Pod Kurtyną znajdują się militarne ekspozycje. To w dużym skrócie, bo atrakcji jest co niemiara!

Przejdź przez Bramę.

Opuszczasz chwilowo mury Twierdzy Zamość.

Idź drewnianym mostem i skręć w lewo, w spacerowe alejki. Będziesz teraz przechodzić obok Bastionu II.

Twoim zadaniem jest zdobycie informacji, co obecnie znajduje się w tym Bastionie.

Odpowiedź wpisz poniżej.

A teraz omiń Bastion II i znajdź w prostym odcinku muru (w tzn. kurtynie), pomiędzy bastionami, wejście do twierdzy.

To tajemnicze przejście nazywane jest Furcią Wodną.

Przejdź przez nie, idź schodami w górę, dalej przed siebie aż ujrzysz fontanny. Jesteś na Rynku Wodnym.

Przed Tobą nietatwe zadanie – w obrębie tego placu znajdź niewielką figurkę Bajdały i Dusiołka – postaci stworzonych przez poetę Bolesława Leśmiana.

Pogłaszcz Bajdałę po głowie, powiadają, że ten gest sprawi, że do Zamościa powrócisz a szczęścia będziesz miał mnóstwo!



Teraz stań twarzą do budynku Szkoły Muzycznej (dawny zespół klasztorny Klarysek) – jest to długi budynek w kolorze pastelowego różu. Idź w lewo ulicą Kościuski, aż ujrzysz Dom Centralny – okazały, biały budynek z ozdobnymi balkonami, wyróżniający się wśród otoczenia swą formą i stylem. Mieszkał tu Bolesław Leśmian i to z jego osobą związana jest kolejna tamigłówka.



Znajdź na ścianie Domu Centralnego tablicę pamiątkową poświęconą poecie (tablica z wizerunkiem Leśmiana). Oblicz ile lat poeta spędził w Zamościu, a przy okazji dowiesz się, pod jakim numerem mieszkał!

S skieruj teraz swe kroki na ulicę Bazyliańska, w stronę południową.

Idź ulicą do końca, skreć w lewo przed murami, dalej idź wąskim przejściem między ogrodzeniem kościoła Redemptorystów

(jest to dawna cerkiew grecko-ruska)

a murami aż zobaczysz dwie kładki nad torami kolejowymi

– są to punkty widokowe.

Owe kładki tworzą zarys dawnego Bastionu I.

Przejdź kładkami, a ujrzysz widok wspaniały na przedpolu południowe

Twierdzy Zamość.

Jaką rzekę widać z miejsca, gdzie się znajdujesz?



Twoim następnym punktem docelowym jest Nowa Brama Lwowska.

Z wysokości kładki ujrzysz ogrodzony budynek przedszkola

(bardzo kolorowy, ozdobiony malowidłami), usytuowany blisko ulicy.

Przejdź kładką, schodkami w dół, w okolicy przystanku autobusowego OKOPOWA, teraz chodnikiem w stronę torów kolejowych, przed którymi znajduje się przejście dla pieszych.

Mając na względzie coś bardzo cennego – własne bezpieczeństwo


– przejdź na drugą stronę pasami, następnie ścieżką między torami a ogrodzeniem przedszkola.

Dojdiesz do otwartej przestrzeni z alejkami spacerowymi.



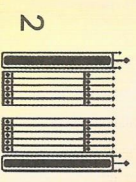

Znajdujesz się na obszarze dawnego Przedmieścia Lwowskiego.

Do miasta można było wejść przez Starą Bramę Lwowską


(zbudowaną w XVI w.), a od XIX w. przez Nową Bramę Lwowską.



Rozwiąż krzyżówkę, a dowiesz się, co obecnie znajduje się w Nowej Bramie Lwowskiej



Podjedź do ronda, które znajduje się pomiędzy Bramami. Jest to Rondo Braci Pomarańskich. Przejdź pasami przez ul. Partyzantów i stań przed Starą Bramą Lwowską (nr 19 na mapce). Spójrz w górę na trójkątne zwieńczenie Bramy. Znajduje się tam płaskorzeźba ukazująca św. Tomasza przed Zmartwychwstaniem Chrystusem. Po obu stronach sceny znajdują się kartusze herbowe rodziny Zamoykich. Odwzoruj jeden poniżej.



kartusz herbowy
ozdobne obramienie
herbu

Wejdz Starą Bramą Lwowską do Twierdzy, spójrz w prawo. Znajdujesz się obok Nadszańca i Bastionu VII. Znajdź na ścianie bocznej tego ceglanego obiektu wojskowego wykuty napis z nazwiskami kierowniczych budowy Nadszańca.

Jeżeli to będzie dla Ciebie ułatwieniem, jedno z tych nazwisk brzmi zupełnie jak nazwa popularnej drogerii.

Bastion VII kryje w sobie podziemną Trasę Turystyczną, możesz nią przejść, oglądając przy okazji galerie strzelnicze, kazamaty, poterny. Otwarta przestrzeń Bastionu to miejsce, gdzie stacjonuje historyczny Obóz Wojskowy w Nadszańcu ZBYRCZYK. Poczuj się jak obrońca Twierdzy!

Przed Tobą kolejna przeprawa przez jezdnię. Przejdź ul. Łukaszyńskiego do ul. Grodzkiej (tu pomocna okaże się mapka). Ulica Grodzka łączy Bastion VII i Nadszańcie z Patacem Zamoyckich. Idąc w kierunku Patacu po lewej stronie mijając będziesz Dom Grechuty.

Kim był Marek Grechuta?

(Podpowiedź znajdziesz na tablicy pamiątkowej umocowanej na ścianie kamienicy)

Przejdź ul. Bazylianską w kierunku północnym, do dawnej dzielnicy żydowskiej. Najważniejszym jej punktem jest synagoga. Przyjrzyj jej się dobrze, bo kolejne zadanie wymaga bystrego oka.

Wykreśl ze zdjęcia elementy, których nie ma w rzeczywistości.

(4 elementy)



Udato się? Wspaniale!

Teraz idź ul. Pereca ku zachodowi, aż dojdiesz do większego placu - Rynku Solnego, pełniącego dawniej funkcję handlową. Otocz pięć obiektów, które znajdują się przy Rynku Solnym.

Gmach Akademii Zamojskiej

Ofcyny Ratusza (Urząd Miasta)

Brama Lubelska Nowa

Kotwica

Morandówka

Katedra

Klasztor Bonifratrów

Może zdziwić Cię obecność w Zamościu kotwicy! Przecież nad morze jest ponad 650 km! Spróbuj znaleźć informację, która wy tłumaczy ten fakt.



Usiądź na taweczce obok kotwicy, rozejrzyj się wkoło, na pewno Twoją uwagę przyciągnie potężna brama z symbolami sprawiedliwości (waga, oko, karząca dłoń). Czy wiesz, że jest to wejście nie tylko do ofcyn Ratusza i Urzędu Miasta? Znajduje się tu także początek Trasy Turystycznej w piwnicach ofcyn (o szczegóły zapytaj w Informacji Turystycznej).

Teraz udaj się ulicą Solną na Rynek Wielki.

To już koniec wędrowki przez Stare Miasto, ale nie koniec przygody! Przed Tobą fascynująca „podróż w czasie” podczas zwiedzania muzeów, tras podziemnych, wystaw, uczestnictwa w rekonstrukcjach historycznych i wydarzeniach kulturalnych.

Warto odwiedzić Zamojskie ZOO, Rotundę, pospacerować po Parku Miejskim, przejechać rowerem wokół Twierdzy Zamość (ok. 6 km), wykąpać się w Zalewie Miejskim...

